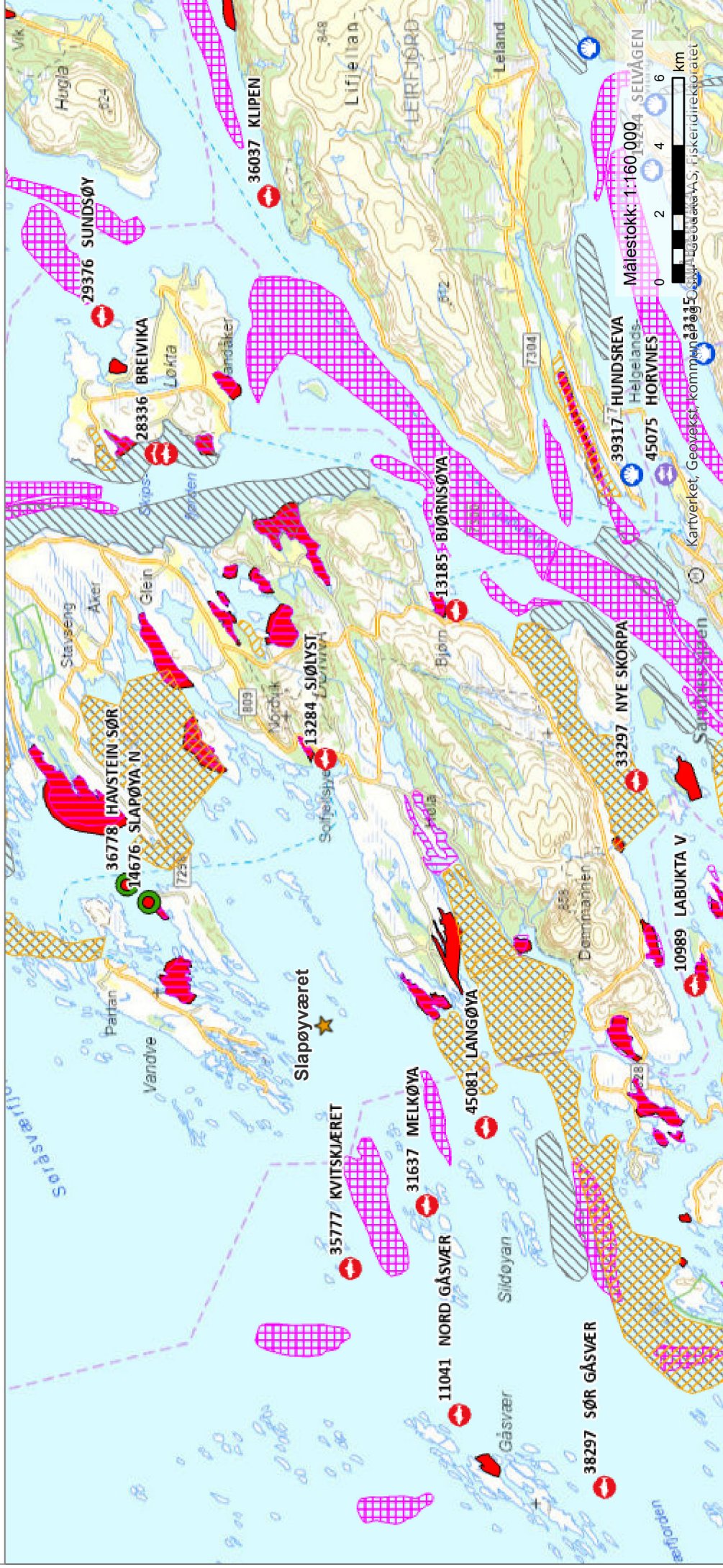


Kart Fiskeridirektoratet



Dato: 14.02.2023

Personlig tegning - Punkt

★ Sjerne

Akvakulturregisteret

Lokaliteter

- Matfisk laks, ørret, regnbueørret
- Særtillatelser
- Settefisk laks, ørret, regnbueørret
- Slaktemerd
- Bløtdyr, krepsdyr, pigghuder

Kystnære fiskeridata

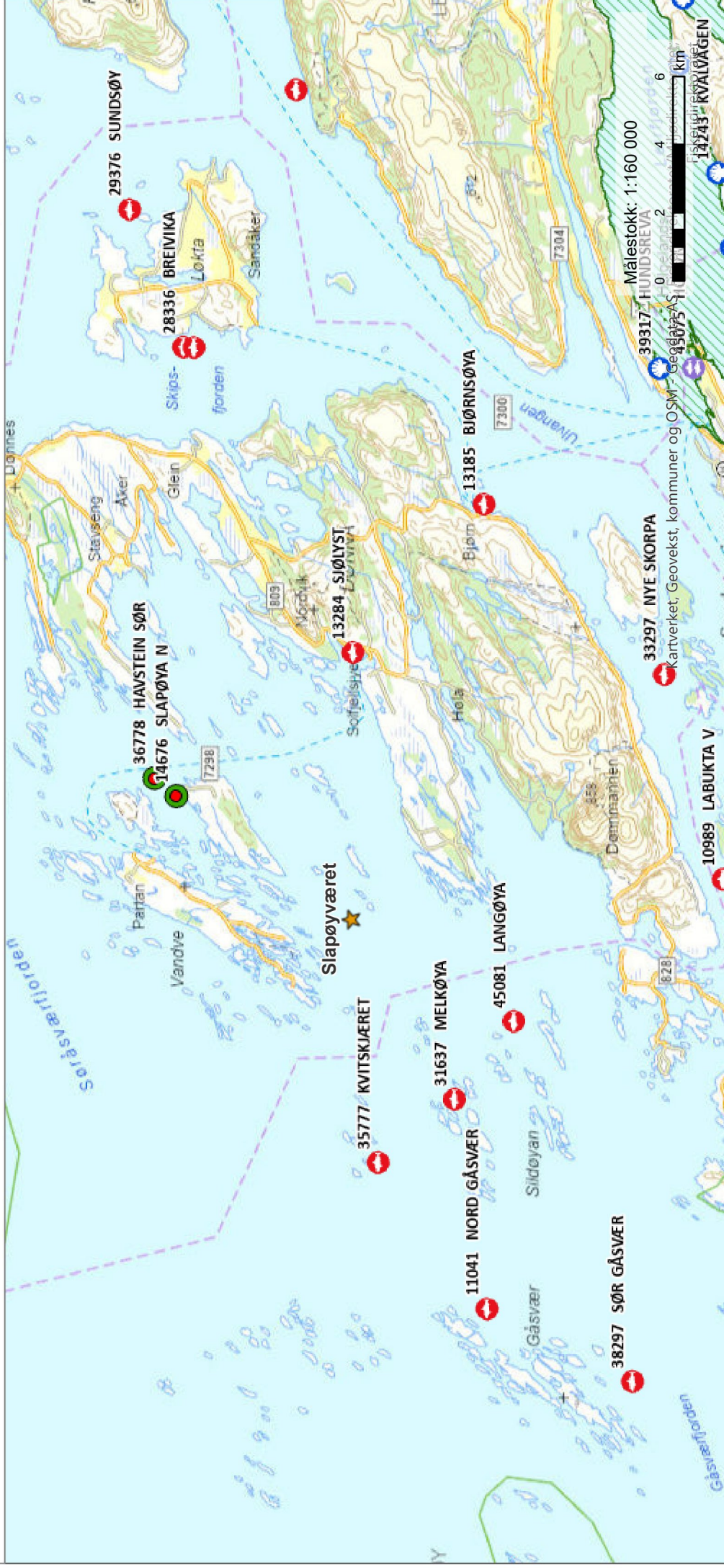
- Gyteområder torsk
- Fiskeplasser - Aktive redskap
- Fiskeplasser - Passive redskap

Rekefelt - Aktive redskap

- Lassetingsplasser

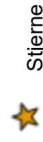
Målestokk: 1:160 000
0 2 4 6 km
Kartverket, Geovekst, kommuner og fylkeskommuner i Norge, Fiskeridirektoratet

Kart Fiskeridirektoratet



Dato: 14.02.2023

Personlig tegning - Punkt



Sjerner

Akvakulturregisteret

Lokaliteter

- Matfisk laks, ørret, regnbueørret
- Særtillateliser
- Settefisk laks, ørret, regnbueørret
- Bløtdyr, krepsdyr, pigghuder

Laksefjorder

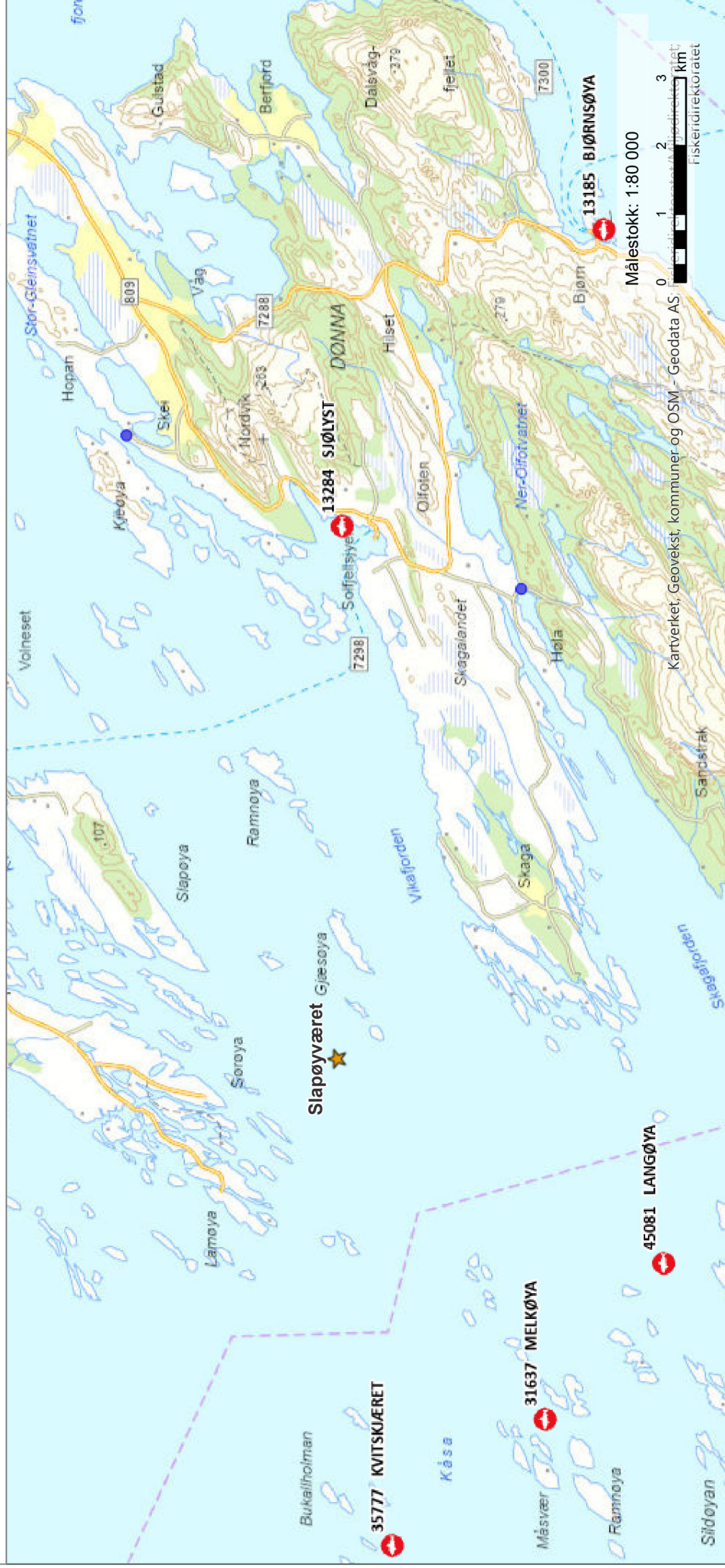


Nasjonale laksefjorder

Målestokk: 1:160 000



13243 KVALVÅGEN



Dato: 14.02.2023

Personlig tegning - Punkt

- ★ Sjerne

Akvakulturregisteret

- ### Lokaliteter
- 🔴 Mattisk laks, ørret, regnbueørret
 - 🟢 Særtillatelser

Elveutløp

- Elveutløp

Kart Fiskeridirektoratet



Målestokk: 1:320 000
 0 5 9 14 km

Dato: 14.02.2023

Personlig tegning - Punkt

- ★ Stjerne

Akvakulturregisteret

- ### Lokaliteter
- Matfisk laks, ørret, regnbueørret
 - Særtillatelser
 - Settefisk laks, ørret, regnbueørret
 - Slaktemerd
 - Andre
 - Bløtdyr, krepsdyr, pigghuder
 - Alger

GeoServer Web Map Service

- marin_vp_oppstart
- marin_vp_ikke_oppstart

Verneområder

- ### Naturverneområder
- Annen fredning
 - Landskapsvernområde
 - Marint verneområde
 - Nasjonalpark
 - Naturresevat
 - Foreslåtte verneområder